











-  CONFINI COMUNALE

- PUTT/P - REGIONE PUGLIA
ATLANTI DELLA DOCUMENTAZIONE CARTOGRAFICA
SISTEMA GEOMORFOLOGICO - IDROGEOLOGICO

-  CIGLI DI SCARPATA PRINCIPALI
-  RIFE FLUVIALI
-  AREA ANNESSA
-  CIGLIO 25 mt
-  CORSO D'ACQUA 150 mt
-  LAME 150 mt

-  CAVE IN ATTIVITA'
Così come rinvenimenti dalla serie P.1 - Territorio Comunale: Zonizzazione generale - del PRG vigente (Del.G.R.n.118 del 15/02/2005)
-  CAVE DISMESSE DA RISANARE
Così come rinvenimenti dalla serie P.1 - Territorio Comunale: Zonizzazione generale - del PRG vigente (Del.G.R.n.118 del 15/02/2005)

-  IDROLOGIA SUPERFICIALE
476 - Fiume OFANTO
534 - TORRENTE LOCCONE

COMUNE DI CANOSA DI PUGLIA (BA)
Piano Urbanistico Territoriale Tematico/Paesaggio
 Regione Puglia
 (D.G.R. n.1748/15.12.2000)
"PRIMI ADEMPIMENTI PER L'ATTUAZIONE DEL PIANO"
 Titolo V - art.5.05

RIPERIMETRAZIONE DEGLI AMBITI TERRITORIALI DISTINTI SU
 CARTOGRAFIA COMUNALE
 PUTT/P - Regione Puglia - Titolo V - art.5.05
 SISTEMA GEOMORFOLOGICO - IDROGEOLOGICO

TAV. 5.1/c **scala 1:10.000**

Elaborazione:
 Settore Edilizia ed Attività Produttiva Comune di Canosa di Puglia; dott. ing. Mario Maggio
 Consulenza: RTTP - Studio Associato Fusco, dott. arch. Vito C. Gianfrate